

**Circuits Cross Country VTT et VTT Electrique  
(INTERDIT AUX VTT DESCENTE)**

**Circuits Cross Country VTT et VTT Electrique**

- Route Bleue 14km +584m dénivelé
- Route Jaune 16.1m +770m dénivelé
- Route Rouge 22.5km +999m dénivelé

**Circuits Karts et Trotinettes de descentes**

- Route Violette 4.2km -756m dénivelé

**Circuits Trottinette Électrique La Chèvrerie**

- Route Blanche 6.3km +193m -188m dénivelé

**Chemin Piétons**


- Route Orange 9.1km -714m +153m dénivelé



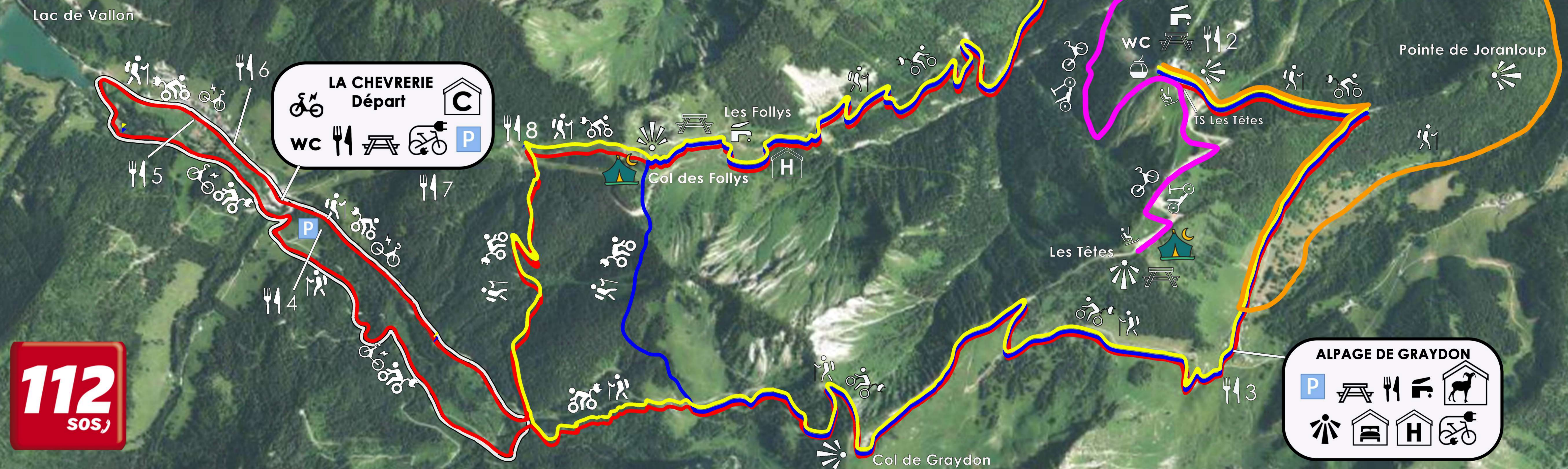
# Roc d'Enfer

ST JEAN D'AULPS STATION  
LA CHEVRERIE

**ST JEAN D'AULPS STATION**  
Départ Télécabine




ST JEAN D'AULPS  
Village  
Tous Commerces



**LA CHEVRERIE**  
Départ



**ALPAGÉ DE GRAYDON**




VTT et VTT Électriques	PumpTrack	Aire de Jeux	Refuge	Supérette	Chèvrerie
Trottinette descente	Borne Recharge VTT	Pique Nique	Caisse	Parking	
Trottinette Électrique	Télesiège	Restaurant	Hameau d'Alpage	Point Info	
Kart descente	Télécabine	Point de vue	Distributeur de Billets	Toilettes	
Chemin Piétons	Point d'Eau	Nuitée Insolite	Location Vélos		

**Restaurants**

1. L'ETABLI	04 50 74 20 09
2. L'ESCALE BLANCHE	04 57 26 29 03
3. LA BUVETTE DU ROC D'ENFER	04 50 83 56 70
4. LA R'MIZE	06 64 80 78 18
5. LA TETE AU MOINE	09 67 44 34 99
6. CAFE DE LA CHEVRERIE	04 50 73 71 23
7. LE CHALET-LA	04 50 73 90 35
8. L'EMBUSCADE	06 83 41 88 21